

PROCES VERBAL

NR.7545/07.09.2012
OCPI HARGHITA

NR. 10788/13.09.2012
OCPI BACĂU

Având în vedere adresa ANCPI nr.12349/28.08.2012 , cu privire la procedura de mediere a litigiului referitor la tronsoanele de hotar situate pe limita de județ pentru care comisiile nu și-au exprimat acordul și pentru care nu există procese verbale semnate, **OCPI Harghita** și **OCPI Bacău** au stabilit de comun acord, urmare a verificărilor efectuate la nivelul celor două oficii teritoriale că există diferențe de opinii în ceea ce privește hotarul utilizat de cele două oficii teritoriale între **UAT Plăieșii de Jos județul Harghita** și **UAT Dărmănești județul Bacău**.

Pe acest tronson de hotar există neconcordanțe între suportul cartografic deținut de **OCPI Harghita** și **OCPI Bacău**.

Potrivit legii 2/1968 localitatea Valea Uzului aparține de **UAT Sânmartin județul Harghita**, localitate ce se învecinează în partea de Nord cu **UAT Dărmănești**, iar la Sud cu comuna **Plăieșii de Jos**. Astfel linia de hotar **Plăieșii de Jos – Dărmănești** pe porțiunea aferentă localității Valea Uzului este utilizată în variante diferite de cele două oficii teritoriale.

Poziția **OCPI Harghita** este că pe linia de hotar dintre **Plăieșii de Jos** și **Dărmănești** se intercalează un tronson intrajudețean: **Plăieșii de Jos – Sânmartin tronson 2**. Totodată există un tronson interjudețean: **Sânmartin – Dărmănești** care nu se regăsește în **RELUAT**, tronson care nu este recunoscut de **OCPI Bacău**.

Tronsonul care a fost încărcat în aplicație este cel utilizat de **OCPI Harghita** la recepția documentațiilor cadastrale.

Limita dintre **UAT Plăieșii de Jos județul Harghita** și **UAT Dărmănești județul Bacău** este reprezentată grafic în anexa nr.1, care face parte integrantă a prezentului proces verbal.

OCPI HARGHITA





OCPI BACĂU

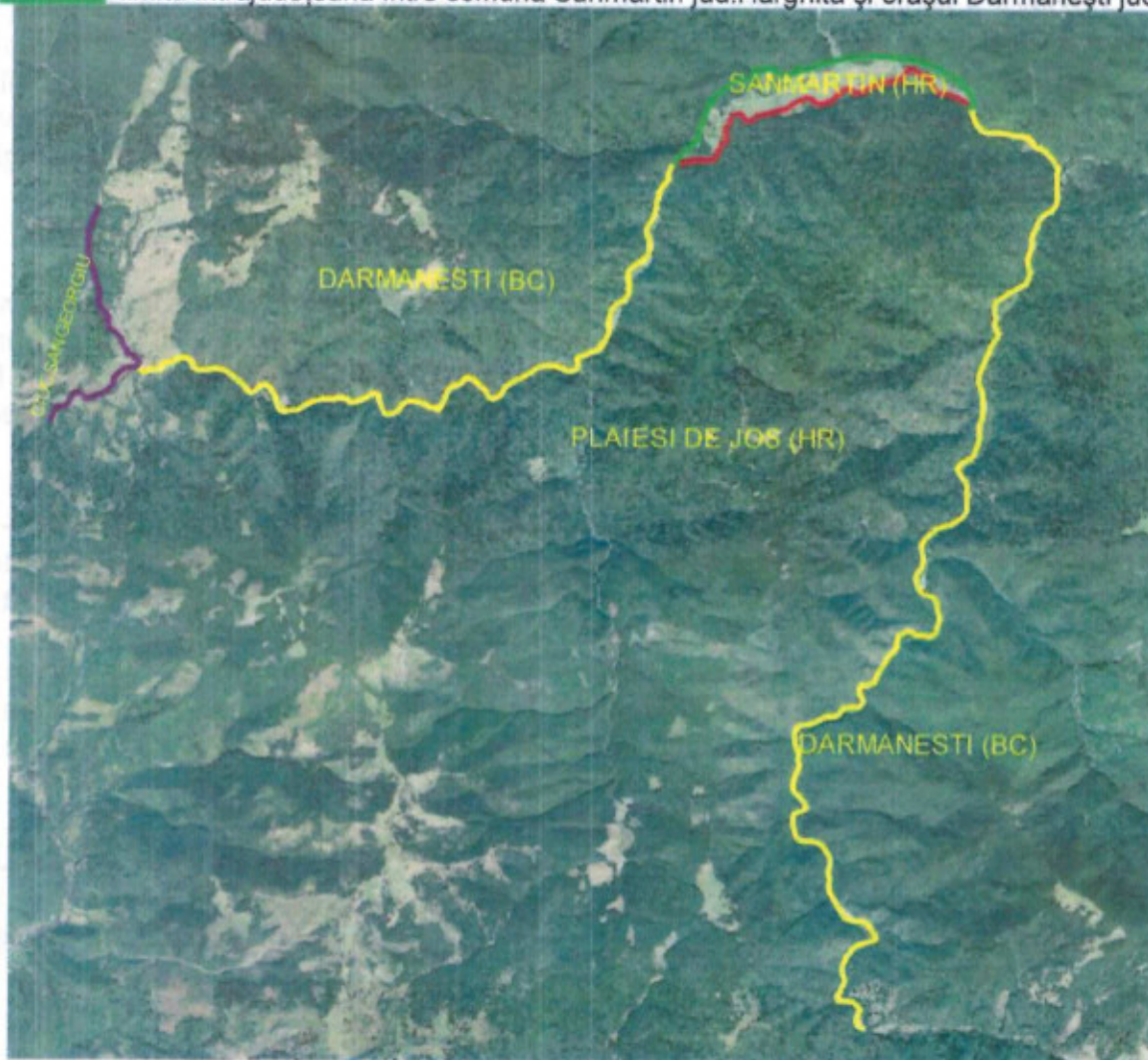
Prezentul proces-verbal a fost încheiat în 6 exemplare originale, unul pentru Primăria comunei **Plăieșii de Jos**, unul pentru Primăria comunei **Dărmănești**, unul pentru **OCPI Harghita**, unul pentru **OCPI Bacău**, unul pentru Instituția Prefectului județul **Harghita** și unul pentru Instituția Prefectului județul **Bacău**.

Anexa grafică nr.1 la Procesul Verbal

OCPI HARGHITA nr.7545/07.09.2012

OCPI BACĂU nr. 10788/13.09.2012

-  Tronson utilizat de OCPI Harghita și OCPI Bacău la recepția documentațiilor cadastrale
-  Tronson interjudețean Sânmartin – Plăieșii de Jos, jud.Harghita încărcat RELUAT cu ID NR.9031
-  - **Tronson, utilizat de OCPI Bacău la recepția documentațiilor cadastrale, care constituie limita interjudețeană între comuna Plăieșii de Jos, jud.Harghita și oraș Dărmănești, jud. Bacău**
-  Tronson utilizat de OCPI Harghita la recepția documentațiilor cadastrale care constituie limita intrajudețeană între comuna Sânmartin jud.Harghita și orașul Dărmănești jud.Bacău



OCPI HARGHITA

OCPI BACĂU



PROCES – VERBAL
Nr. 197
Județul Harghita

PROCES – VERBAL
Nr. 224
Județul Bacău

Încheiat la data 16.05.2011

În conformitate cu prevederile Legii cadastrului și publicității imobiliare nr. 7/1996, republicată, cu modificările și completările ulterioare și a Ordinului Prefectului nr. 349/04.11.2010 / Bacău și 517/08.11.2010/ Harghita, subsemnații am procedat la identificarea și recunoașterea hotarului dintre unitatea administrativ – teritorială (municipiul/orașul/comuna) PLAIEȘII DE JOS/JUDEȚUL HARGHITA, județul Bacău, și unitatea administrativ – teritorială (municipiul/orașul/comuna) ORAȘ DARMANEȘTI/JUDEȚUL BACĂU, județul Bacău, după cum urmează :

Denumirea tronsonului de hotar	Descrierea limitei *)	Numele și prenumele membru în	Instituția pe care o reprezintă	Observații	Semnătura
PLAIESII DE JOS - DARMANESTI	Vezi *		Primar UAT PLAIEȘII DE JOS/JUDEȚUL HARGHITA		
			Secretar UAT PLAIEȘII DE JOS/JUDEȚUL HARGHITA		
			Primar UAT ORAȘ DARMANEȘTI/JUDEȚUL BACĂU		
			Secretar UAT ORAȘ DARMANEȘTI/JUDEȚUL BACĂU		
			Consilier Consiliul județean Bacău		
			Delegat OCPI Bacău		
			Director OCPI Harghita		
			Delegat OCPI Harghita		
		Consiliul Județean Harghita			

Traseul hotarului este prezentat în anexa grafică, parte integrată a prezentului proces-verbal și reprezintă tipărirea limitelor existente în format digital din Registrul Electronic al Unităților Administrativ Teritoriale RELUAT, administrat de către ANCP

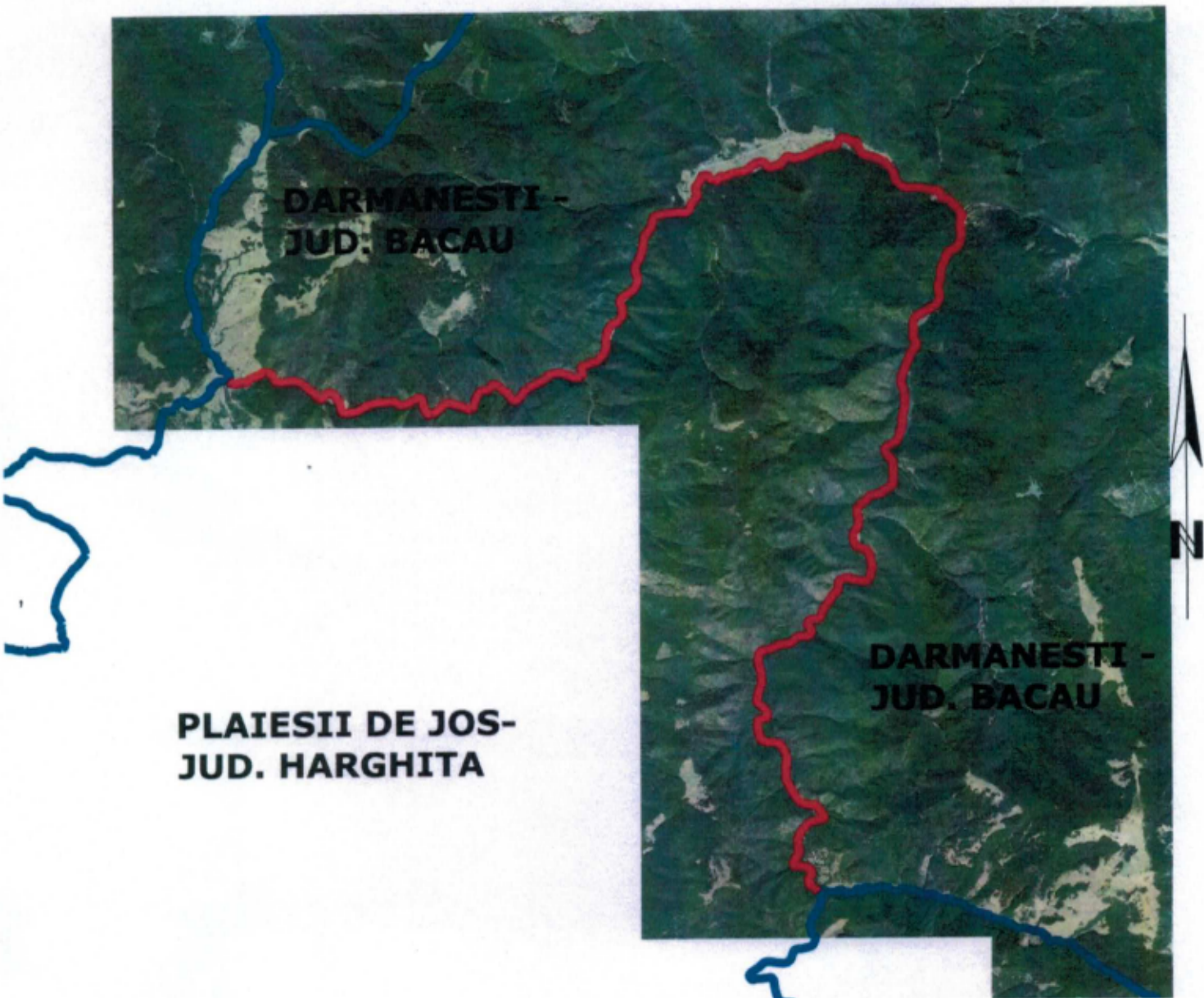
Prezentul proces-verbal a fost încheiat în 6 exemplare originale, unul pentru Primăria comunei/orașului/municipiului PLAIEȘII DE JOS/JUDEȚUL HARGHITA, unul pentru Primăria comunei/orașului/municipiului ORAȘ DARMANEȘTI/JUDEȚUL BACĂU, unul pentru OCPI Bacău, unul pentru Instituția Prefectului județului Bacău, unul pentru OCPI Harghita și unul pentru Consiliul Județean Harghita, care va face parte integrantă din Ordinul Prefectului privind recunoașterea limitelor administrative.

***) Tronson validat de UAT Darmanesti si utilizat de OCPI Bacău și OCPI Harghita pentru receptia documentatiilor cadastrale**

Se pleaca din punctul de trei hotare, Darmanesti –jud.Bacău, Plaiesii de Jos – jud.Harghita, Ciucsangeorgiu – jud.Harghita, situat la confluenta piriului Uzului cu piriul Mosneagului – Bentei, continua spre est pe axul piriului Uzului, 10755 m, pina la confluenta cu piriul Barzauta, continua spre sud pe axul piriului Barzauta – 10065 m, pina in punctul de trei hotare, Darmanesti –jud.Bacău, Estelnic –jud.Covasna, Plaiesii de Jos – jud.Harghita.

Anexa grafică la procesul verbal de identificare și recunoaștere a limitelor nr. 224 (Bacau) și nr. 197 (Harghita)

Tronson validat de UAT Darmanesti și utilizat de OCPI Bacau și OCPI Harghita pentru recepția documentațiilor cadastrale



UAT PLAIEȘII DE JOS/JUDEȚUL HARGHITA	UAT ORAȘ DARMANEȘTI/JUDEȚUL BACĂU	Delegat Consiliul Județean Bacău	Director OCPI Harghita	Consiliul Județean Harghita
		Specialist OCPI Bacău	Delegat OCPI Harghita	

Datele provin din aplicația ANCPI, RELUAT